Fotoløb Bagsværd sø – Mini, Junior, Trop

Sådan gør du:

Turen består af 22 poster. På kortet er posterne vist med et gul flag. Yderligere kan du finde posternes GPS koordinater i tabellen nedenfor. Du kan vælge at følge kortet, bruge GPS (Google Maps på din mobil kan også forstå koordinaterne ☺) eller bruge begge dele.

POST01	55.766565, 12.470111	**POST12**	55.775169, 12.439227
POST02	55.766246, 12.469029	**POST13**	55.777038, 12.436402
POST03	55.765315, 12.461431	**POST14**	55.775409, 12.453032
POST04	55.770272, 12.455769	**POST15**	55.775731, 12.454303
POST05	55.769974, 12.452866	**POST16**	55.775985, 12.456513
POST06	55.769472, 12.451433	**POST17**	55.775466, 12.457270
POST07	55.771745, 12.451673	**POST18**	55.774587, 12.460172
POST08	55.771830, 12.450873	**POST19**	55.773731, 12.470663
POST09	55.771367, 12.446847	**POST20**	55.772925, 12.471532
POST10	55.771923, 12.445412	**POST21**	55.769130, 12.468668
POST11	55.773186, 12.440321	**POST22**	55.768683, 12.471124

Der er et billede fra hver post på næste side. Når du har fundet det billede der passer til stedet, skriver du billedets bogstav i felterne til i bunden af denne side. Bogstaverne danner tilsammen en hemmelig kode. Brug følgende hjemmeside til at aflevere koden: https://forms.gle/Tdv7C1CvYRqKPF9x7

Husk, at du må ikke sige koden til nogen!

God tur!

Her skriver du posternes bokstaver:

POST01	POST02	POST03	POST04	POST05	POST06	POST07	POST08	POST09	POST10	POST11
POST12	**POST13**	**POST14**	**POST15**	**POST16**	**POST17**	**POST18**	**POST19**	**POST20**	**POST21**	**POST22**

J	V	N	R
N	O	U	 A
E	D	R	Æ
S	N	 P	E
E	R	 T	E
M	R		

All times are Europe/Berlin. (UTC +1
POST13
POST12
POST11
POST10
POST09
POST08
POST07
POST06
POST05
POST04
POST03
POST02
POST01
POST22
POST21
POST20
POST19
POST18
POST17
POST16
POST15
POST14
100 m
Leaflet

Bagsværd Sø